

För tionde gången avgörs en av världens mest populära IRONMAN-tävlingar i Kalmar och på Öland. Av säkerhetsskäl behövs vissa avstängningar av trafik under tävlingen. Denna information skickas ut till berörda områden för att ge en bild av tider, avstängningar och alternativa vägar under eventet.

LINDSDAL/KLÄCKEBERGA

TIDER OCH AVSTÄNGNINGAR

Under tiden **09:30 – 18.00** kommer **Norra vägen** från korsningen Galggatan/Gröndalsvägen upp till Krafslösavägen att vara helt avstängd för trafik.

Krafslösavägen/Kläckeborgsvägen mellan Berga industriområde och Lindsdalsvägen kommer också att vara helt avstängd för trafik under denna tiden.

Trafik till och från Lindsdal, Fjölebro och Förlösa kommer att ske via **Trafikplats Kalmar Norra**.

Lindsdalsvägen väster om Lindsdal påverkas under samma tid med kraftigt begränsad möjlighet till biltrafik. Trafiklösningar presenteras nedan. Undvik biltrafik i möjligaste mån och om ni behöver köra bil så räkna med långa köer och längre körtider. Boende kan innan avstängningen parkera bilar på gator och parkeringsplatser i Lindsdal som inte blir instängda.

OMLEDNINGSVÄGAR

- **Ingående** trafik till Lindsdal, Fjölebro och Förlösa sker via Fjölebrovägen-Förmansvägen-Nils Holgerssons väg.
- **Utgående** trafik från Lindsdal sker via Nils Holgerssons väg (södra anslutningen)-Lindsdalsvägen. Körbanan uppdelad i körfält för biltrafik och för tävlande.
- För boende i de sydvästra delarna (Lindeberga) kommer det på **Lindsdalsvägen** att finnas ett öppet körfält. Motorfordonstrafik kommer endast att vara tillåten i nordlig riktning från Nils Holgerssons vägs södra anslutning med sista infart på Förlösavägen i östlig riktning. Bilister som ska till Förlösa åker först in mot Lindsdals centrum och vänder för att få en rak överfart i korsningen Lindsdalsvägen – Förlösavägen. I korsningen Lindsdalsvägen - Förlösavägen kommer det att finnas översläpp över tävlingsbanan. Det kommer att vara mycket tät cykeltrafik i Lindsdal under tiden 11.30 – 15.00 vilket kommer medföra köer och lång väntetid.
- För boende i de nordvästra delarna kommer det på **Lindsdalsvägen** att finnas ett öppet körfält. Motorfordonstrafik kommer endast att vara tillåten i nordlig riktning med infart från Västra Gösbäcksvägen och sista infart på Hemmansvägen. Kommunen kommer att öppna upp gång- och cykelvägar, så att boende ska kunna komma till och från området med bil via cykelvägen mellan Östra Gösbäcksvägen och Västra Gösbäcksvägen och cykelvägen mellan Hemmansvägen och Vilda Bärsvägen.
- För boende utmed **Krafslösavägen och Kläckeborgsvägen** blir det påverkan på trafiken under tiden **09:30-18.00**. Vägen är helt avstängd på sträckan mellan Berga industriområde och Lindsdalsvägen. Boende kommer i vissa fall att bli helt instängda under avstängningen. För de som behöver använda bilen under tävlingen behöver resan planeras i god tid. Behöver man lämna området under avstängningstiden så måste man vara ute före kl. 09:30. Om möjligt kan boende parkera utanför avstängda området för att ha tillgång till bil under tävling.
- **Trafikplats Kalmar Norra (Snurrom)** och Värnsnäsavägen (golfbanan) kommer att vara helt öppen som vanligt.

ÖVRIGA OMRÅDEN

Kvarnholmen

För besökande till Kvarnholmen rekommenderar vi att ni använder buss eller cykel för att ta er in till centrum. Kommunen kommer att anordna parkeringsplatser vid Kalmar Sportcenter vid Kalmarsundsbadet. Cykelparkering hänvisas till Olof Palmes gata och inom avgränsat område på parkeringen norr om Gamla Vattentornet.



Öland

Ölandsleden och Ölandsbron är öppen under hela tävlingen. Bron har ett körfält i varje riktning öppet för biltrafik samt nersatt hastighet max 50km/h. På Öland är det mycket begränsad framkomlighet i Färjestaden och söderut. Väg 136 är öppen under hela tävlingen för färd söderut.

Nordöstra Kalmar






För resor till och från områden norr om Gröndalsvägen och öster om Norra vägen ex Berga, Bergavik, Norrliden. Nyttjas Ölandsleden, trafikplats Tallhagen och Tallhagsvägen norrut.

Under onsdag 16 Augusti pågår 4:18:4 Kalmar (tidigare Kalmar Mini Tri) som är en av Sveriges största triathlontävlingar på kortdistans. Se separat trafikinformation för denna tävling.

Vi hoppas på ett lyckat evenemang för alla. Det finns många bra ställen för publiken att se tävlingen så passa på att se de tävlande under dagen.

Information om trafiken finns också på IRONMAN Kalmars hemsida, www.ironman.com/im-kalmar samt på Kalmar kommuns hemsida www.kalmar.se. För trafikinformation kan ni under lördagen den 19 augusti ringa Trygghets och Larmcentralen i Kalmar 010-35 70 800.

Kräksn TRAFIKAVSTÄNGNINGAR Kalmar - Lindsdal

-  Överfart/passager i korsningar. Varning för köbildning.
-  Dubbelriktad tävlings trafik, helt avstängd för övrig trafik
-  Dubbelriktad tävlings trafik. Medlöpande fordonstrafik från södra infarten Nils Holgerssons väg, samt från Västra Gösbacksvägen till Hemmansvägen.
-  Stängda korsningar
-  Endast överfart/passage för linjetrafik och räddningsfordon.

