

För tionde gången avgörs en av världens mest populära IRONMAN-tävlingar i Kalmar och på Öland. Av säkerhetsskäl behövs vissa avstängningar av trafik under tävlingen. Denna information skickas ut till berörda områden för att ge en bild av tider, avstängningar och alternativa vägar under eventet.

# ÄNGÖ och VARVSHOLMEN

## TIDER OCH AVSTÄNGNINGAR

Under tiden **05.00 – 18.00** kommer **Ängöleden** och **Gröndalsvägen** att vara helt avstängd för trafik och överfart. Detsamma gäller från kl. 09:30 med **Norra vägen** från Galggatan/Gröndalsvägen upp till Krafslösavägen. Alternativ väg finns skyltad. Jutegatan stängs vid Domargatan för färd mot Lindövägen. Endast trafik till Ängö och Varvsholmen tillåts komma in.

## OMLEDNINGSVÄGAR

Biltrafik till och från Ängö och Varvsholmen kommer att ledas via cykel- och gångtunnel under Ängöleden via Bjelkegatan och Lindövägen. När ni ska till Ängö eller Varvsholmen kör ni till Lindöskolan och därifrån hänvisas trafiken. Trafiken kommer att regleras med trafikvakter. Max fordonshöjd i tunneln är 2,2 m. Räkna med köer och väntetider. Ett alternativ är att parkera bilen väster om Fredriksskansfjärden på kvällen innan om ni behöver bilen och inte vill riskera köer. Felaktigt parkerade bilar kommer att bortforslas och kostnaden debiteras ägaren. Boende på Ängö och Varvsholmen kan från kl. 18.00 på Ängöleden norrifrån köra in till Ängö och Varvsholmen via Bjelkegatan

## ÖVRIGA OMRÅDEN

### Kvarnholmen

För besökande till Kvarnholmen rekommenderar vi att ni använder buss eller cykel för att ta er in till centrum. Kommunen kommer att anordna parkeringsplatser vid Kalmar Sportcenter och vid Kalmarsundsbadet. Cykelparkering hänvisas till Olof Palmes gata och inom avgränsat område på parkeringen norr om Gamla Vattentornet.

### Öland

Ölandsleden och Ölandsbron är öppen under hela tävlingen. Bron har ett körfält i varje riktning öppet för biltrafik samt nersatt hastighet max 50km/h. På Öland är det mycket begränsad framkomlighet i Färjestaden och söderut. Väg 136 är öppen under hela tävlingen för färd söderut.

### Nordöstra Kalmar






För resor till och från områden norr om Gröndalsvägen och öster om Norravägen ex Berga, Bergavik, Norrliden. Nyttjas Ölandsleden, trafikplats Tallhagen och Tallhagsvägen norrut.

**Under onsdag 16 Augusti pågår 4:18:4 Kalmar (tidigare Kalmar Mini Tri) som är en av Sveriges största triathlontävlingar på kortdistans. Se separat trafikinformation för denna tävling.**

Vi hoppas på ett lyckat evenemang för alla. Det finns många bra ställen för publiken att se tävlingen så passa på att se de tävlande under dagen.

Information om trafiken finns också på IRONMAN Kalmars hemsida, [www.ironman.com/im-kalmar](http://www.ironman.com/im-kalmar) samt på Kalmar kommuns hemsida [www.kalmar.se](http://www.kalmar.se). För trafikinformation kan ni under lördagen den 19 augusti ringa Trygghets och Larmcentralen i Kalmar 010-35 70 800.

### TRAFIKAVSTÄNGNINGAR Kalmar

-  Överfart/passager i korsningar. Varning för köbildning.
-  Dubbelriktad tävlingstrafik, helt avstängd för övrig trafik
-  Stängda korsningar
-  Endast överfart/passage för linjetrafik och räddningsfordon.
-  Passage till och från nordöstra delen av Kalmar tätort (Bergavik, Getingen, Funkabo, Björkudden mm)





## Trafikavstängningar Kvarnholmen

- Överfart/passager i korsningar
- Dubbelriktad tävlingstrafik, helt avstängd för övrig trafik
- Dubbelriktad tävlingstrafik. Medlöpande fordonstrafik från södra infarten Nils Holgerssons väg, samt från Västra Gösbäcksvägen till Hemmansvägen.
- Tävlingstrafik, helt avstängd för övrig trafik
- Stängda korsningar

