

WICHTIGE VERKEHRSINFORMATIONEN FÜR HAMBURG



SONNTAG
04. JUNI 2023

WWW.IRONMAN.COM/IM-HAMBURG
TRAFFIC@IRONMAN.COM



IRONMAN European Championship Hamburg 2023

Liebe Hamburger/innen,

am Sonntag, den 04.06.2023, findet die sechste Ausgabe der IRONMAN European Championship Hamburg statt. Dabei werden die rund 2.500 „Eisenmänner und Eisenfrauen“ aus 64 Nationen 3,8km Schwimmen, 180km Rad fahren und abschließend einen Marathon (42,195km) absolvieren. Die Hamburger Innenstadt bietet mit der Schwimmstrecke in der Alster, dem Zielbereich auf dem Rathausmarkt sowie der Laufstrecke, die rund um die Binnen- und Außenalster verläuft, eine einzigartige Atmosphäre. Die Radstrecke führt durch die Innenstadt, St. Pauli, Ottensen, Othmarschen und durch Borgfelde nach Rothenburgsort, an der Norderelbe entlang hinaus bis in die Vier- und Marschlande. Hier warten mit dem Hohendeicher See und dem Hower Hauptdeich weitere stimmungsgeladene Hotspots auf die Athleten/innen.

HOTLINE Veranstalter

Bei Fragen melden Sie sich gerne via Mail oder in der Rennwoche telefonisch bei uns!
E-Mail: traffic@ironman.com
Telefon (nur in der Rennwoche besetzt!): 040 607 717 777
Montag, 29.05.23, bis Freitag, 02.06.23, 16:00 - 19:00 Uhr
Samstag, 03.06.23, 10:00 - 13:00 Uhr und 16:00 - 19:00 Uhr

INFO-TELEFON POLIZEI HAMBURG

040 - 428 65 65 65
Sonntag, 04.06.2023 08:00 - 16:00 Uhr

HVV INFOHOTLINE

040 - 19 449



Weitere Informationen finden Sie hier:



VERKEHRSSITUATION

Als Veranstalter sind wir bemüht, die Beeinträchtigung für die Anwohner/innen auf ein Minimum zu reduzieren. Trotzdem liegt es in der Natur der Sache, dass eine solche Großveranstaltung nicht gänzlich ohne verkehrliche Einschränkungen durchführbar ist. Die Straßen der Radstrecke werden für den kompletten Straßenverkehr gesperrt sein – dies gilt auch für Fahrradfahrer. Polizei und vom Veranstalter eingesetztes Ordnungspersonal werden die Sperrung der Zufahrtsstraßen zur offiziellen Radstrecke vornehmen und betroffenen Verkehrsteilnehmern vor Ort Tipps zur Umfahrung der Strecke geben. Die für Ihren Wohnort gültigen Sperrzeiten sind der Rückseite des Flyers zu entnehmen. Es handelt sich hierbei um ungefähre Zeiten, die in Bezug auf die Öffnung der Straßen je nach Rennverlauf auch variieren können, sodass eine frühere Öffnung als angegeben möglich ist.

STRECKENQUERUNG

Die Radstrecke wird zu keinem Zeitpunkt der Sperrung befahren werden können. An einigen wenigen Schleusenpunkten ist die Querung ausschließlich für Anlieger möglich. Es ist allerdings mit Wartezeiten zu rechnen, die sich nach dem jeweiligen Rennverlauf und der Anzahl der Athleten auf der Strecke richten. Die Orte der Querungen finden Sie in unserer Sperrzeitenkarte auf unserer Website unter ironman.com/im-hamburg-course!

STRECKENFÜHRUNG

Bitte entnehmen Sie die Streckenführung und Umleitungsempfehlung den Karten, die auf der Innenseite des Flyers abgedruckt sind.

SPERRZEITEN INNENSTADTKURS

Die Rennstrecken sind für den Fahrzeugverkehr voll gesperrt. Beachten Sie bitte außerdem, dass vielerorts Halteverbotszonen eingerichtet werden. Über die Rennstrecke hinaus sind einige Straßen durch Funktionsbereiche der Veranstaltung belegt und auch außerhalb der Wettkampfzeiten gesperrt:

Jungfernstieg, Gänsemarkt, Neuer Jungfernstieg, Mönckebergstraße

Samstag, 03.06., 20:00 Uhr – Montag, 05.06., 06:00 Uhr

Ballindamm wasserseitig

Freitag, 02.06., 10:00 Uhr – Montag, 05.06., 06:00 Uhr

Ballindamm häuserseitig

Freitag, 02.06., 20:00 Uhr – Montag, 05.06., 06:00 Uhr

BESONDERHEITEN

Hauptbahnhof

Eine Anfahrt des Hauptbahnhofes ist stets möglich. Bitte beachten Sie die Sperrungen der Lombardsbrücke und die Teilsperren des Deichtorplatzes während der Wettkampfzeit (Sonntag, 04.06., 06:00 – 24:00 Uhr) und nutzen Sie folgende Ausweichrouten: Kennedybrücke > An der Alster > Sechslingspforte > Steindamm > Kreuzweg > Adenauer Allee > Steintorplatz > Kirchenallee bzw. Willy-Brandt-Straße > Deichtortunnel > Amsinckstraße > Nordkanalbrücke > Hammerbrookstraße > Kurt-Schumacher-Allee > Adenauer Allee > Steintorplatz > Kirchenallee.
Eine Anfahrt aus Richtung Osten ist uneingeschränkt möglich.

Sperrung Binnen- und Außenalster

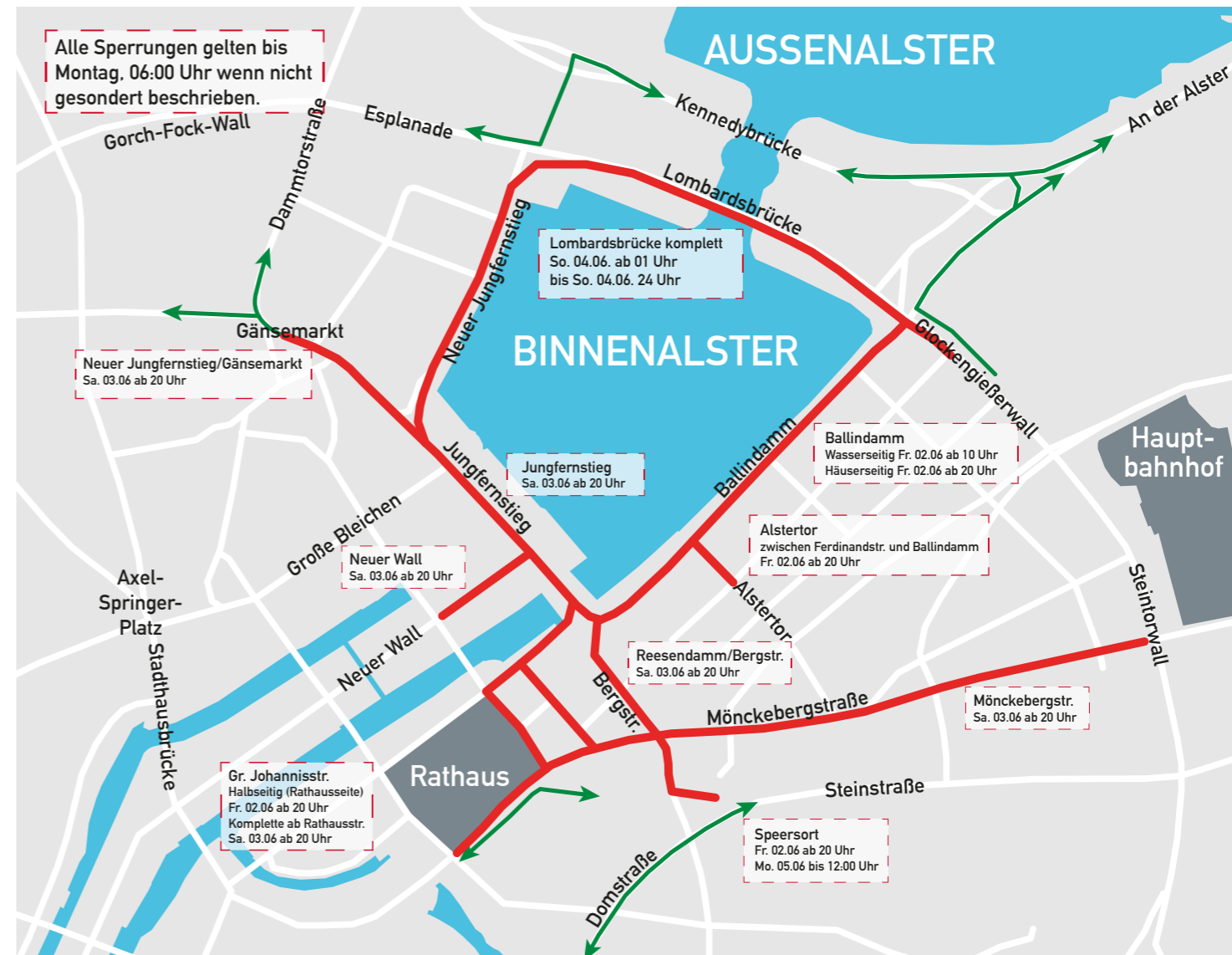
Die Binnen- und Außenalster (südlicher Teil) sowie die Kleine Alster sind für den allgemeinen Boots- und Schiffsverkehr von Samstag, 03.06., 16:00 Uhr bis Sonntag, 04.06., 14:00 Uhr gesperrt. Die Sperrung beinhaltet auch den Sportbootverkehr (Kanus, Ruder- und Segelboote, etc.).

Sperrung Große Johannisstraße

Die Große Johannisstraße ist zwischen Rathausstraße und Rathausmarkt von Freitag, 02.06., 20:00 bis Montag, 05.06., 06:00 Uhr in beide Richtungen gesperrt.

Anfahrt Hotel Vier Jahreszeiten

Das Hotel Vier Jahreszeiten ist über Esplanade > Neuer Jungfernstieg jederzeit anfahrbar.



HafenCity

Eine Anfahrt über die Oberbaumbrücke ist in der Zeit von 06:00 – 14:30 Uhr nicht möglich. Über die Oberhafenbrücke ist eine Anfahrt jederzeit möglich. Eine Abfahrt über die Oberbaumbrücke sowie Oberhafenbrücke ist jederzeit möglich. Zudem ist die Hafencity über die Elbbrücken (B75) und im weiteren Verlauf über die Versmannstraße jederzeit an- und abfahrbar.

Umleitungsstrecke A7/ Altona/ Wedel

Bei Fahrtziel A7/ Altona/ Wedel aus Richtung Elbbrücken nutzen Sie bitte den Deichtortunnel Richtung Westen und im weiteren Verlauf die Willy-Brandt-Straße.

Lombardsbrücke

Die Lombardsbrücke ist von Sonntag, 04.06., 01:00 Uhr bis Sonntag, 04.06., 24:00 Uhr in beide Richtungen **voll gesperrt**.

Kennedybrücke

Die Kennedybrücke ist während des gesamten Wochenendes in beide Richtungen frei befahrbar.

Wallringtunnel

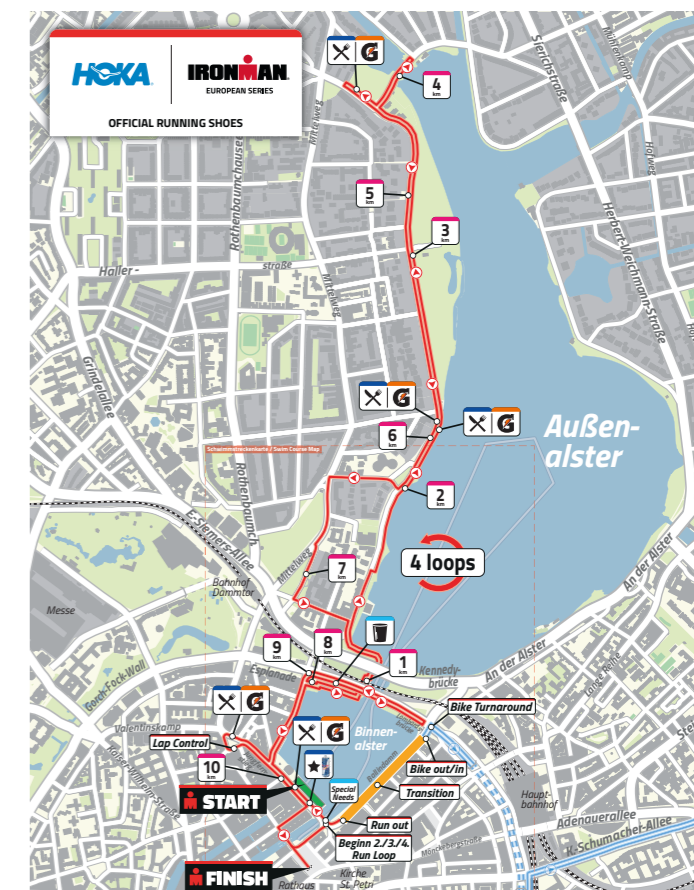
Der Wallringtunnel ist am Samstag, 03.06., 22:00 Uhr bis Sonntag, 04.06., 18:00 Uhr in beide Richtungen **voll gesperrt**. In Richtung Lombardsbrücke bleibt er bis 24:00 Uhr gesperrt!

Deichtortunnel

Der Deichtortunnel ist während des gesamten Wochenendes in beide Richtungen frei befahrbar.

Sperrung der Laufstrecke (Sonntag, 04.06., von ca. 10:15 – 23:30 Uhr)

Alsterufer, Alsterterrasse, Neue Rabenstraße, Fontenay (südliche Fahrspur), Harvestehuder Weg (stadtauswärts), Krugkoppelbrücke. Außerdem: Neuer Jungfernstieg (wasserseitig), Jungfernstieg, Gänsemarkt, Neuer Wall, Poststraße

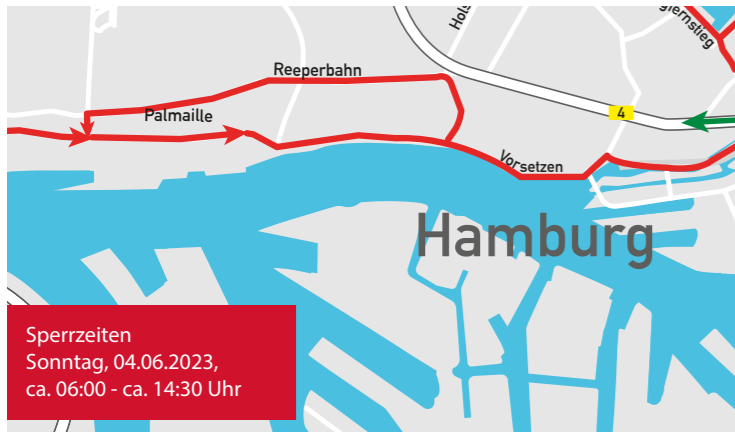


ALLGEMEINE HINWEISE

Bitte beachten Sie, dass eine Querung der Rennstrecke mit Fahrzeugen während der Veranstaltung nicht möglich ist. Wir bitten die Anwohner/innen der betroffenen Straßen ihre Fahrzeuge nicht entlang der Rennstrecke zu parken und bei Bedarf das Fahrzeug, entsprechend des Fahrziels, vor den Sperrzeiten umzuparken. Unter anderem ist das Parken entlang des Hauptdeiches auf ganzer Länge beidseitig verboten.

Bereich Reeperbahn / Fischmarkt

Die Reeperbahn ist jederzeit bis Holstenstraße von Ost nach West befahrbar. Die West-Ost-Verbindung ist von 06:00 bis 14:30 Uhr gesperrt! Der Fischmarkt ist ausschließlich über eine Querungsstelle an der Max-Brauer-Allee / Kaistraße anfahrbar. Während des Fischmarkts ist eine Abfahrt über Palmaille gen Osten möglich. Während der gesamten Zeit bis ca. 14:30 wird eine Abfahrt über St. Pauli Hafenstraße, Landungsbrücken und Niederbaumbrücke in die Hafencity möglich sein. Anwohner/innen können aus dem eingeschlossenen Bereich über eingerichtete Querungsstellen nach Norden abfahren und auch in den Bereich hineingelangen.



Bereich Altona und Elbchausee

Die Elbchausee wird ab Halbmondsweg voll gesperrt. Eine Anfahrt des Cruise Centers & des Fischmarkts ist über eine Querungsstelle an der Max-Brauer-Allee / Kaistraße möglich. Die Abfahrt erfolgt über die Hafenstraße und Hafencity als Einbahnstraßenregelung. Verkehrsteilnehmer/innen, die aus Westen kommen und in Richtung Altona wollen, werden ab Halbmondsweg über Othmarschen und Ottensen umgeleitet.



Sperrung der Radstrecke (Sonntag, 04.06., von ca. 06:00 – 17:30 Uhr)

Die Radstrecke ist insgesamt 90km lang und muss zweimal gefahren werden. Der neue Kurs führt die Athleten aus der Innenstadt, dem stimmungsvollen Hexenkessel, zunächst in den Westen Hamburgs durch Altona und Othmarschen. Danach bestreiten sie die altbekannte Schleife über Borgfelde nach Rothenburgsort und dann entlang der Norderelbe hinaus in die Vier- und Marschlande. Hier warten mit dem Hohendeicher See und dem Hower Hauptdeich weitere stimmungsgeladene Hotspots auf die Radfahrer/innen. Die ersten Sperrungen der Radrennstrecke beginnen gegen 06:00 Uhr. Die letzten Sperrungen werden gegen 17:30 Uhr aufgelöst. Genauere Zeiten entnehmen Sie bitte den Karten auf der Rückseite des Flyers.

Hamm

Folgende Straßenzüge sind gesperrt: Borgfelder Straße > Ausschläger Weg > Billwerder Steindamm > Großmannstraße / Borsigstraße > Grusonstraße.



Bereich Hammerbrook und Rothenburgsort

Folgende Straßenzüge sind gesperrt: Tiefstacker Brücke > Ausschläger Elbdeich > Kaltehohe Hauptdeich sowie auch der Moorfleeter Hauptdeich. Der Buslinienverkehr ist am Renntag nur eingeschränkt möglich. Daher fährt die Bus-Linie 119 NICHT zwischen der Werner-Siemens-Straße und U/S Elbbrücken. Die Bus-Linie 130 fährt von U Burgstraße kommend nur bis Bullenhuser Damm. Von der Haltestelle U/S Elbbrücken kommend fährt die Linie 130 über Billhorner Röhrendamm zur Haltestelle S-Rothenburg. Die Linie 3 verkehrt zwischen Hauptbahnhof und der Ersatz-Haltestelle Zollvereinstraße, wird aber umgeleitet über die Billstraße und den Billhorner Deich. Die B75 und die B4 sind uneingeschränkt nutzbar.

Bereich Billbrook

Auf Grund des Streckenverlaufs fahren die Bus-Linien 120, 122 und 124 NICHT zwischen Tatenberger Schleuse und Hauptbahnhof. Die Linie 120 wird ab Haltestelle Riepenburg in beide Richtungen über den Linienweg der Linie 227 zum Bf. Bergedorf umgeleitet. Die Linie 530 wird über Brennerhof, S Billwerder Moorfleet, Liebigstraße, Moorfleeter Straße und Horner Landstraße umgeleitet zur U Hammer Kirche und verkehrt von dort wie gewohnt. Die Andreas-Meyer-Brücke und die Grusonstraße sind während des Rennens nur in Richtung Norden befahrbar. In Richtung Süden nutzen Sie bitte die ausgeschilderte Umleitung über Liebigstraße > Unterer Landweg.

BERGEDORF

ÖPNV

Auf Grund der Sperrung der Tatenberger Schleuse fahren die Bus-Linien 120, 122 und 124 nicht zwischen Tatenberger Schleuse und Hauptbahnhof. Im Bereich Spadenland, ist der Bergedorfer Bahnhof über die Bus-Linien 122 und 124 zu erreichen (Linienweg: zw. Bf. Bergedorf und Tatenberger Schleuse). „Geänderter Linienweg zwischen Howe und Schule Kirchwerder (Über Kirchwerder Landweg und Kirchwerder Hausdeich).

In den Bereichen Ochsenwerder, Hohendeicher See, Warwisch, Zollenspieker, Howe, Krauel, Altengamme, Horster Damm und Lüttwetter ist der Bergedorfer Bahnhof über die Bus-Linien 120, 225 und 227 zu erreichen.

Bitte beachten Sie, dass diese Linien nicht den Hauptdeich befahren können und es somit zu Einschränkungen kommt.

Straßensperrungen

Wenn Sie in Richtung Hamburg oder Geesthacht fahren wollen, nutzen Sie bitte die Anschlussstelle der A25 oder die B5 (über Bergedorf). Für Nutzer/innen der Golfanlage in Moorfleet wird es eine Querungsstelle an der Einmündung Kneidenweg / Tatenberger Weg geben. Bitte beachten Sie, dass es an den Querungsstellen zu Verzögerungen kommen kann. Die B404 ist frei befahrbar. Ein queren der Strecke ist über die A1 möglich.



Hohendeicher See/ Zollenspieker

Eine An- und Abfahrt zum / vom Hohendeicher See und dem anliegenden Campingplatz ist über Fünfhausen und den Durchdeich möglich. Bitte beachten Sie, dass das Rennen zu einem erhöhten Besucheraufkommen führen kann. Außerdem wird es durch die Sperrung des Hauptdeichs nur eingeschränkte Parkmöglichkeiten geben. Wenn möglich empfehlen wir eine Anreise mit dem Fahrrad. Sowohl das Zollenspieker Fährhaus als auch die Fähre sind frei anfahrbar.



Kirchenwerder / Neuengamme

Die Ortsdurchfahrt Kirchenwerder ist am Sonntag, 04.06. von 07:15 bis 16:00 Uhr voll gesperrt. Die Strecke führt über den Kirchenheerweg und Heinrich-Stubbe-Weg bis kurz vor den Edeka Clausen in Neuengamme. Der Neuengammer Hausdeich ist zu jederzeit frei befahrbar und eine Umfahrung der Strecke kann darüber erfolgen. Wenn möglich, empfehlen wir, das Auto abseits der Strecke zu parken, sollten Sie an diesem Tag abfahren müssen. Eine Querung der Strecke zu Fuß ist in entsprechenden Lücken möglich.

