

SAMHÄLLSINFORMATION



TRAFIKINFORMATION IRONMAN KALMAR 19 AUGUSTI

För tionde gången avgörs en av världens mest populära IRONMAN-tävlingar i Kalmar och på Öland. Av säkerhetsskäl behövs vissa avstängningar av trafik under tävlingen. Denna information skickas ut till berörda områden för att ge en bild av tider, avstängningar och alternativa vägar under eventet.

KVARNHOLMEN

TIDER OCH AVSTÄNGNINGAR

Stora delar av Kvarnholmen kommer att stängas av för trafik den 19 augusti. I de **nordöstra delarna** kommer det att vara helt eller delvis avstängt från **05.00 – 24.00** (Södra Kanalgatan, Östra Sjögatan, Västra Sjögatan, Proviangatan, Landshövdingegatan, Fiskaregatan). **Övriga delar** på Kvarnholmen berörs mellan **09.00 – 24.00** (Södra Långgatan, Norra Långgatan, Västra Sjögatan, Fiskaregatan)

Tävlingscentrum med växlingsområdet och expon kommer att vara på parkeringsplatserna som omgärdas av Södra Kanalgatan, Östra Sjögatan, Fiskaregatan, Proviangatan och Västra Sjögatan. Målet kommer att vara på Stortorget. Dessa platser kommer att vara upptagna för tävlingen från måndagen den 14 till måndagen den 21 augusti.

OMLEDNINGSVÄGAR

- För boende på Kvarnholmen blir många gator avstängda för trafik och parkering. Järnvägsgatan, Stationsgatan, Skeppsbrogatan, Ölandskajen kommer att vara öppna för trafik med undantag för Skeppsbrogatan i samband med starten lördag morgon.
- För boende på Kvarnholmen, tävlande samt de som har sitt arbete på Kvarnholmen den 19 augusti, rekommenderar vi parkering på Elevatorkajen, Skeppsbron, Skeppsbrogatan, Barlastgatan och Slottsfrjårdsparkeringen samt tillåtna gatuparkeringar i på östra Kvarnholmen. Felaktigt parkerade bilar blir bortforslade och kostnaden debiteras ägaren.

ÖVRIGA OMRÅDEN

Kvarnholmen

För besökande till Kvarnholmen rekommenderar vi att ni använder buss eller cykel för att ta er in till centrum. Kommunen kommer att anordna parkeringsplatser vid Kalmar Sportcenter och Kalmarsundsparken. Cykelparkering hänvisas till Olof Palmes gata och inom avgränsat område på parkeringen norr om Gamla Vattentornet.

Öland

Ölandsleden och Ölandsbron är öppen under hela tävlingen. Bron har ett körfält i varje riktning öppet för biltrafik samt nersatt hastighet max 50km/h. På Öland är det mycket begränsad framkomlighet i Färjestaden och söderut. Väg 136 är öppen under hela tävlingen för färd söderut.

Nordöstra Kalmar

För resor till och från områden norr om Gröndalsvägen och öster om Norra vägen ex Berga, Bergavik, Norrliden. Nyttjas Ölandsleden, trafikplats Tallhagen och Tallhagsvägen norrut.

Under onsdag 16 augusti genomförs 4:18:4 Kalmar (tidigare Kalmar Mini Tri) som är en av Sveriges största triathlontävlingar på kortdistans. Se separat trafikinformation för denna tävling.






Fredag 18 Augusti kl 16.00 – 17.00 genomförs IRONKIDS vilket medför en del avstängningar centralt Kvarnholmen.

Vi hoppas på ett lyckat evenemang för alla. Det finns många bra ställen för publiken att se tävlingen så passa på att se de tävlande under dagen.

Information om trafiken finns också på IRONMAN Kalmars hemsida, www.ironman.com/im-kalmar samt på Kalmar kommuns hemsida www.kalmar.se. För trafikinformation kan ni under lördagen den 19 augusti ringa Trygghets och Larmcentralen i Kalmar 010-35 70 800.



TRAFIKAVSTÄNGNINGAR Kalmar

-  Överfart/passager i korsningar. Varning för köbildning.
-  Dubbelriktad tävlingstrafik, helt avstängd för övrig trafik
-  Stängda korsningar
-  Endast överfart/passage för linjetrafik och räddningsfordon.
-  Passage till och från nordöstra delen av Kalmar tätort (Bergavik, Getingen, Funkabo, Björkudden mm)



