

För tionde gången avgörs en av världens mest populära IRONMAN-tävlingar i Kalmar och på Öland. Av säkerhetsskäl behövs vissa avstängningar av trafik under tävlingen. Denna information skickas ut till berörda områden för att ge en bild av tider, avstängningar och alternativa vägar under eventet.

# GETINGEN och SVINÖ

## TIDER OCH AVSTÄNGNINGAR

Under tiden 05.00 – 18.00 kommer **Gröndalsvägen** att vara helt avstängd för trafik. Detsamma gäller från kl. 09:30 med **Norra vägen** från Galggatan/Gröndalsvägen upp till Krafslösavägen. Norra vägen kommer att vara helt avstängd för överfart. Alternativ väg finns skyltad.

## OMLEDNINGSVÄGAR

- Boende efter Gröndalsvägen, Arkitektgatan och N:a koloniområdet får parkera sina bilar på angränsande gator eller parkeringsplatser om ni ska köra bil under denna tid. Felaktigt parkerade bilar kommer att bortforslas och kostnaden debiteras ägaren. För att komma till Hotell Brofästet och Gröndals IP öppnas cykel- och gångvägen från Rådmansgatan vid Brändtorpsvägen upp för biltrafik under avstängningen. Det går inte att komma till eller från koloniområdet söder om Gröndalsvägen med bil under avstängningstiden. Lindövägen via Magistratsgatan används för trafik till och från Ängö och Varvsholmen. Jutegatan stängs vid Domargatan för färd mot Lindövägen. Endast trafik till Ängö och Varvsholmen tillåts komma in.
- Biltrafik till och från Svinövägen går via Ängöleden norrut mot Tallhagsvägen i särskilt avgränsat körfält. Trafiken kommer att regleras.
- För färd in mot centrum nyttjas trafikplats Tallhagen och Ölandsleden till Hansa City för att därifrån ta sig vidare. Efter 18.00 är Norra vägen och Gröndalsvägen återigen öppen.

## ÖVRIGA OMRÅDEN

### Kvarnholmen

För besökande till Kvarnholmen rekommenderar vi att ni använder buss eller cykel för att ta er in till centrum. Kommunen kommer att anordna parkeringsplatser vid Kalmar Sportcenter och vid Kalmarsundsbadet. Cykelparkering hänvisas till Olof Palmes gata och inom avgränsat område på parkeringen norr om Gamla Vattentornet.

### Öland






Ölandsleden och Ölandsbron är öppen under hela tävlingen. Bron har ett körfält i varje riktning öppet för biltrafik samt nersatt hastighet max 50km/h. På Öland är det mycket begränsad framkomlighet i Färjestaden och söderut. Väg 136 är öppen under hela tävlingen för färd söderut.

**Under onsdag 16 Augusti pågår 4:18:4 Kalmar (tidigare Kalmar Mini Tri) som är en av Sveriges största triathlontävlingar på kortdistans. Se separat trafikinformation för denna tävling.**

Vi hoppas på ett lyckat evenemang för alla. Det finns många bra ställen för publiken att se tävlingen så passa på att se de tävlande under dagen.

Information om trafiken finns också på IRONMAN Kalmars hemsida, [www.ironman.com/im-kalmar](http://www.ironman.com/im-kalmar) samt på Kalmar kommuns hemsida [www.kalmar.se](http://www.kalmar.se). För trafikinformation kan ni under lördagen den 19 augusti ringa Trygghets och Larmcentralen i Kalmar 010-35 70 800.

## TRAFIKAVSTÄNGNINGAR Kalmar

-  Överfart/passager i korsningar. Varning för köbildning.
-  Dubbelriktad tävlingstrafik, helt avstängd för övrig trafik
-  Stängda korsningar
-  Endast överfart/passage för linjetrafik och räddningsfordon.
-  Passage till och från nordöstra delen av Kalmar tätort (Bergavik, Getingen, Funkabo, Björkudden mm)



Björkenäs

Björkudden

Bergavik

E22

Hansa City

Djurängen

Funkabo

Getingen

Oxhagen

Ängö

Tegelviken

Malmen

Kvarnholmen

Sandås

Gamla stan





## Trafikavstängningar Kvarnholmen

- Överfart/passager i korsningar
- Dubbelriktad tävlingstrafik, helt avstängd för övrig trafik
- Dubbelriktad tävlingstrafik. Medlöpande fordonstrafik från södra infarten Nils Holgerssons väg, samt från Västra Gösbäcksvägen till Hemmansvägen.
- Tävlingstrafik, helt avstängd för övrig trafik
- Stängda korsningar

